

Bergbahnen

Täglich vom 14. Juni bis 19. Oktober 2025 geöffnet:

U-Bahn Serfaus:
von 7.45 bis 17.45 Uhr

Komperdellbahn + Alpkopfbahn + Sunliner:
von 8.30 bis 17.00 Uhr

Waldbahn + Bipepark:
Waldbahn von 8.50 bis 17.00 Uhr
Bipepark von 9.00 bis 17.00 Uhr

Schönjochbahn I & II:
von 8.30 bis 16.30 Uhr

Möseralmbahn + Sonnenbahn Ladis-Fiss:
von 8.30 bis 17.00 Uhr

Täglich vom 21. Juni bis 12. Oktober 2025 geöffnet:

Ladizbahn:
von 8.30 bis 16.30 Uhr

Almbahn:
von 9.30 bis 16.00 Uhr



Bikeshops / Verleih

Bacher Sportcenter
Dorfbahnstraße 73
6534 Serfaus
Tel. +43/5476/53076
www.bachersport.com

Intersport Kirschner
Dorfbahnstraße 32
6534 Serfaus
Tel. +43/5476/60300
www.intersport-kirschner.at

Scott Bike Testcenter
Dorfbahnstraße 32
6534 Serfaus
Tel. +43/5476/6202-420
www.scott-testcenter.com

Sport Point by Hammerle
Dorfbahnstraße 46
6534 Serfaus
Tel. +43/5476/6249
www.sport-point-serfaus.at

Bikepark Serfaus-Fiss-Ladis
Fisser Straße 50
6533 Fiss
Tel. +43/5476/53077-20
www.bikepark-sfl.at

Intersport Pregenser
Seilbahnstraße 42
6533 Fiss
Tel. +43/5476/20086
www.intersport-pregenser.com

Sport Schmid
Seilbahnstraße 36
6533 Fiss
Tel. +43/5476/20122
www.sport-schmid.at



Preise Bike-Tickets

Preise mit Super, Sommer, Card.
Die Super, Sommer, Card erhalten alle Gäste, die in Serfaus-Fiss-Ladis in einem Partnerbetrieb wohnen und dort ordnungsgemäß gemeldet sind, für die Dauer ihres Aufenthalts.

All-Mountain-Bike-Ticket

	Erwachsene	Jugend Jhg. 2007-2010	Kinder Jhg. 2011-2019
Bergfahrt mit Rad	32,50	15,00	8,00
1/2 Tag (ab 11.30 Uhr)	51,50	45,00	26,00
1 Tag	60,00	53,00	31,00
2 Tage	114,50	99,50	58,00
3 in 7 Tagen (Name)	156,00	136,00	78,50
4 in 7 Tagen (Name)	198,00	168,50	99,50
5 in 7 Tagen (Name)	233,50	198,50	117,50
6 in 7 Tagen (Name)	268,00	227,50	134,50
Saisonkarte (Name+Foto)	445,00	367,50	236,50

Das „All-Mountain-Bike-Ticket“ gilt für den Bikepark sowie alle Trails in der Region. Unbeschränkte Fahrten inkl. Biketransport auf folgenden Bahnen: Sonnenbahn Ladis-Fiss, Schönjochbahn I u. II, Almbahn, Alpkopfbahn, Komperdellbahn, Ladizbahn, Sunliner und Waldbahn. Kein Biketransport mit Möseralmbahn möglich. Die Nutzung des Parcours bei der Talstation der Waldbahn ist kostenlos.

Ticket Biketransport

Biketransporte (pro Bergfahrt)

	Erwachsene	Jugend Jhg. 2007-2010	Kinder Jhg. 2011-2019
Schönjochbahn I u. II, Waldbahn, Sunliner, Alpkopfbahn, Komperdellbahn, Ladizbahn	15,00	12,50	8,00

Zusätzlich zum Liftticket, für die Mitnahme von Bikes bei Bergfahrten mit einer der Seilbahnen. Talbeförderung von Bikes kostenlos.
Bei Nutzung beider Teilstrecken (Fiss-Schönjoch, Serfaus-Ladiz, Alpkopfbahn) direkt hintereinander (Durchfahrt) fällt diese Gebühr nur einmal an.

Sonnenbahn Ladis-Fiss	7,50	6,00	5,50
-----------------------	------	------	------

Im direkten Anschluss an ein Biketransportticket bei der Schönjochbahn ist der Biketransport von Ladis nach Fiss inkludiert.

Allgemeine Informationen:
Alle Tarife in Euro und inkl. MwSt. – Preisänderungen vorbehalten!
KeyCard-Zutritt ist berührungslos. Kinder dürfen Singletrails nur in Begleitung eines Erwachsenen (über 18 Jahre) benutzen.
Die Begleitperson hat die Aufsichtspflicht gegenüber dem Kind und muss auch die Ausrüstung des Kindes kontrollieren.

Öffnungszeiten:
13. Juni bis 11. Oktober 2026,
täglich von 8.00 bis 17.00 Uhr

Infos & Anmeldung:
Tel. +43/5476/53077-10
bikeschule@bikepark-sfl.at



Zahlreiche Kurse für Kinder ab 4 Jahren und jede Könnertstufe!

In der Bikeschule Serfaus-Fiss-Ladis stehen Freude am Radsport und das Naturerlebnis an erster Stelle. Vom Einsteiger bis Köhner, vom Downhiller bis E-Biker, ab abwechslungsreiche Bike-Tour oder ein Trail-Abenteurer – gemeinsam leben und erleben wir die Faszination Mountainbike mit dir.

BIKEFESTIVAL
SERFAUS-FISS-LADIS
03.07. – 05.07.2026

HIGHLIGHTS

- Kostenloses Festival
- Braap Off
- Cash4Tricks
- Movie Night
- Ride outs

>> und vieles mehr!

WEITERE INFOS >>



Mountainbike-Touren

7104 Familientour Serfaus-Fiss-Ladis leicht
1:30 h
12,5 km | 104 m | 350 m | 1.531 m

7095 Familientour Rabuschl leicht
1:30 h
10,8 km | 269 m | 273 m | 1.631 m

766 Familientour Obldais leicht
1 h
9,3 km | 160 m | 434 m | 1.532 m

7105 Familientour Wodeturm Neuegg leicht
1:30 h
14,4 km | 254 m | 503 m | 1.654 m

761 Komperdell Tour mittel
1:30 h
17,4 km | 650 m | 645 m | 2.022 m

731 Gample Tour mittel
2 h
17,8 km | 737 m | 732 m | 1.872 m

763 Römerweg Tour mittel
2:30 h
20,3 km | 766 m | 746 m | 1.484 m

759 Asterhöfe Tour mittel
3 h
29 km | 854 m | 915 m | 1.437 m

732 Schöngampalm Tour mittel
3 h
27,5 km | 726 m | 716 m | 1.880 m

7102 Ladizkopf Enduro Tour schwierig
3 h
27,2 km | 1.066 m | 1.071 m | 2.340 m

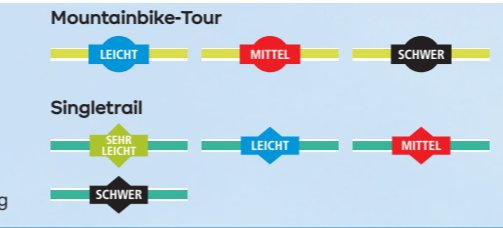
730 Fisserjoch Tour schwierig
3:30 h
31,2 km | 1.190 m | 1.180 m | 2.590 m

7100 SFL Extrem Tour schwierig
6 h
57,8 km | 2.060 m | 2.047 m | 2.491 m

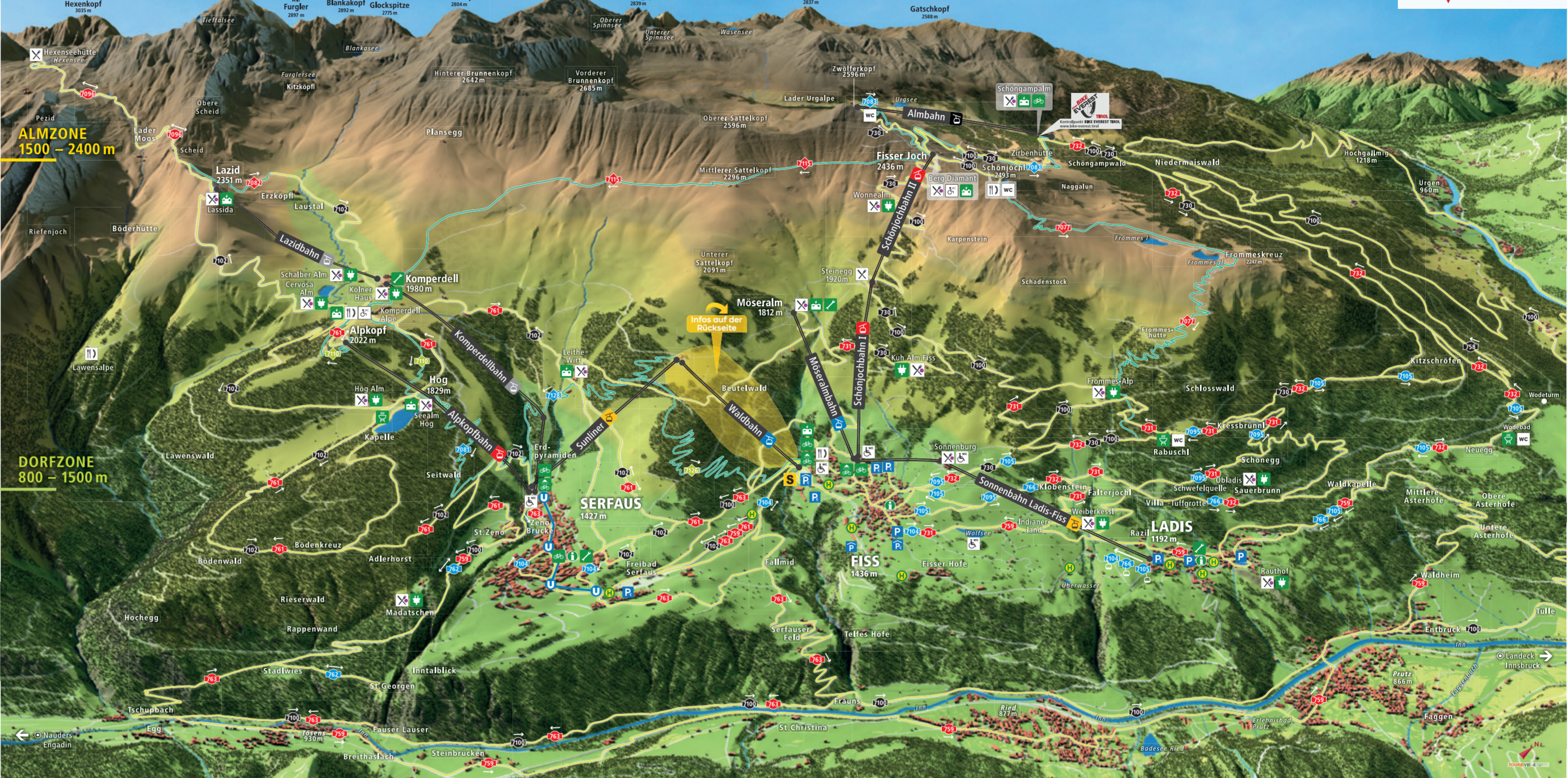
Wegbeschaffenheit:
Asphalt, Wald- / Wiesenweg, Schotter, Trail, Schiebe- / Tragestrecke, Seilbahn

Legende

- Information
- U-Bahn
- Wanderbus
- Parkplatz (€ gebührenpflichtig)
- Parkgarage (€ gebührenpflichtig)
- Restaurant, Alm (€ mit Spielplatz)
- Imbiss, Kiosk
- WC
- WC barrierefrei
- Startpunkt MTB-Touren
- Grillplatz
- Bikeshop/Verleih
- Bikewash-Station
- Ladestation
- Stromanschluss (Ladegerät erforderlich)
- Servicestation/Werkzeug



ALPINE ZONE 2400 – 3000 m



DORFZONE 800 – 1500 m

Schwierigkeiten MTB-Touren

leicht
Familienfreundlicher, auch mit normalen Fahrrädern befahrbarer Radwanderweg mit guter Fahrbahndecke (Feinschotter oder Asphalt und vergleichbare Decken). Steigungen und Gefälle zwischen 0% und 5%, auf kurzen Strecken maximal 10%. Wechsel von Steigung und Gefälle, keine kontinuierlichen Anstiege. KFZ-verkehrsfreie bzw. KFZ-verkehrsarme Wege. Es treten keine besonderen Gefahrenbereiche auf oder auf Gefahrenstellen wird durch besondere Kennzeichnung (z. B. Beschilderung) hingewiesen.

mittelschwierig
Erfordert sportliches Radfahrkönnen und besonders defensives Fahrverhalten. Mountainbikeausrüstung wird empfohlen. Steigung und Gefälle zwischen 5% und 12%, auf kurzen Strecken bis maximal 17%. Es treten unübersichtliche, kurvenreiche Streckenabschnitte auf. Mit KFZ-Verkehr, der die gesamte Wegbreite beansprucht, muss gerechnet werden. Die Wegausstattung, unter anderem die Fahrbahnbefestigung, Entwässerungseinrichtungen (z. B. Wasserspulen), Absperrvorrichtungen (z. B. Schranken), die Sicherheitseinrichtungen (z. B. fehlende Geländer und Zäune) und Hinweise auf Gefahrenstellen, ist ausschließlich auf Wirtschaftsverkehr mit Traktoren und LKW ausgerichtet. Derartige Einrichtungen können an sich bereits Gefahrenstellen für Radfahrer darstellen. Es ist mit Absperrungen der Strecke aus betrieblichen Erfordernissen (z. B. Holzschlängerung und -transport), im Wegbereich lagernden Gütern, Betriebsmitteln und abgestellten Maschinen und Gefahrenstellen infolge von Naturereignissen jederzeit zu rechnen. An die Weganlage anschließendes Steilgelände ist ungesichert.

schwierig
Anspruchsvolle MTB-Strecke mit zahlreichen Gefahrenmomenten, die die Maximalsteigung der roten Strecke übersteigt und deren Streckencharakteristik noch schwieriger ist. MTB-Ausrüstung ist obligatorisch. Situationsangepasstes und vorausschauendes Fahren ist erforderlich.

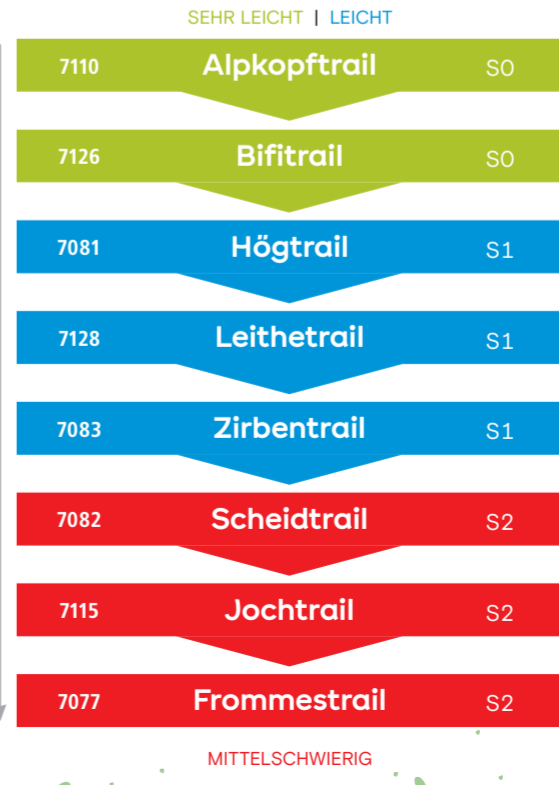
Singletrails

- 7110 Alpkopftrail** Level: S0
Start Alpkopf/Bergstation Komperdell
2,6 km | 0 m | 182 m | 2.021 m
- 7126 Bifittrail** Level: S0
Start Sunliner/Waldbahn
6,9 km | 5 m | 390 m | 1.840 m
- 7081 Högtrail** Level: S1
Start Hög
3,8 km | 0 m | 355 m | 1.814 m
- 7128 Leithet trail** Level: S1
Start Sunliner/Waldbahn
4,3 km | 0 m | 310 m | 1.840 m
- 7083 Zirbent trail** Level: S1
Start Zwölfköpferkopf
9,1 km | 0 m | 790 m | 2.590 m
- 7082 Scheid trail** Level: S2
Start Ladiz
2,3 km | 0 m | 212 m | 2.314 m
- 7115 Joch trail** Level: S2
Start Fisser Joch
5,8 km | 28 m | 608 m | 2.431 m
- 7077 Frommest trail** Level: S2
Start Schönjoch
8,7 km | 19 m | 894 m | 2.489 m



Singletrail-Richtlinie

Falls du dir nicht sicher bist, in welcher Reihenfolge du vom Kennlernen der Trails bis hin zur fortgeschrittenen Technik gelangen kannst, nutze zur Orientierung einfach die folgende Richtlinie.



Levelskala Singletrails

- S0: sehr leicht**
Für Trail-Einsteiger! Mountainbike-Fahrttechnik-Grundkenntnisse erforderlich: Grundposition, Balance, sichere Brems- und Bremsbremstechnik. Wenig bis keine Traileraufahrung erforderlich.
- S1 – S2: leicht**
Für Trail-Einsteiger und Fortgeschrittene! Fortgeschrittene Mountainbike-Fahrttechnik wird benötigt: gute Balance, Gewichtsverlagerung zum Überwinden von Hindernissen, Stufenfahren, sichere Kurven- und Brems- und Bremsbremstechnik, evtl. Sprungtechnik. Traileraufahrung wird benötigt.
- S2 – S3: mittelschwierig**
Für Trail-Fortgeschrittene! Spezielle Mountainbike-Fahrttechnik erforderlich: sehr gute Balance, Gewichtsverlagerung zum Überwinden von Hindernissen, Stufenfahren, sichere Kurven- und Brems- und Bremsbremstechnik, Spitzkehren Basis, Sprungtechnik. Traileraufahrung erforderlich.

© Land Tirol

Verhaltensregeln / Ehrenkodex

Mountainbike-Touren:
- Fahre stets mit kontrollierter Geschwindigkeit und auf halbe Sicht, besonders bei Kurven, da jederzeit mit Hindernissen zu rechnen ist (z. B. Steine, Äste, zwischenengelagertes Holz, Weidevieh, Weiderote, Schranken, Traktor-Forstmaschinen, Fahrzeuge von Berechtigten)!

- Nimm Rücksicht auf Wanderer und Fußgänger und überhole nur im Schrittempo!
 - Nimm Rücksicht auf den Schwierigkeitsgrad der Strecke und schätze deine Erfahrungen und dein Können als Biker genau ein! Schätze deinen Kopf durch einen Helm und kontrolliere die Ausrüstung vor Antritt jeder Biketour (Bremsen, Klingel, Licht)!
 - Halte dich an Absperrungen und akzeptiere, dass dieser Weg primär der land- und forstwirtschaftlichen Nutzung dient! Schließe die Weidegatter!
 - Nimm Rücksicht auf Natur und Wild, verlasse die gekennzeichnete Route nicht, verzichte auf das Fahren abseits der geöffneten Wege und beende deine Biketour vor der Dämmerung. Hinterlasse keine Abfälle!
- Singletrails:**
- Achtung! Befahren auf eigene Gefahr, nur mit kontrollierter Geschwindigkeit und auf halbe Sicht – Steigzustand wird nicht kontrolliert!
 - Nimm Rücksicht auf Wanderer, Weidevieh und Wild. Fahre nicht abseits des Steiges und schließe die Weidegatter!
 - Achte auf alpine Gefahren!
 - Hinterlasse keine Spuren! Abkürzungen und blockierte Hinterräder beschädigen den Trail.
 - Kindersitz und Anhänger sind auf den Singletrails nicht erlaubt.

© Land Tirol

Bikekarte. Biketouren. Singletrails. We are Family.®

+ 140
bike-sfl.at

Wichtige Tipps

Vor der Bike-Tour:
Informiere andere Personen über dein Tagesprogramm. Erkundige dich über die Wetterlage (Gewittergefahr).

Richtige Ausrüstung für Bike-Touren:

- Rucksack oder Fahrradtasche
- Flickzeug oder Schlauch
- Luftpumpe, kleines Werkzeug
- Verbandszeug
- Helm, Wind- und Regenschutz
- Kleidung zum Wechseln
- Proviant
- Notgraschen
- Sportschuhe
- Notfallnummern
- Bremsen, Reifen, Schaltung und Licht überprüfen

MUST HAVES


Online GPS-Touren

GPS-Touren von den angeführten und weiteren Strecken samt Beschreibungstexten gibt es online auf unserem interaktiven Sommerpanorama. Einfach den QR-Code scannen.

Interaktives Sommerpanorama:
maps.serfaus-fiss-ladis.at



Sommer 2026
BIKE
SERFAUS, FISS, LADIS



Notfall-App der Bergrettung Tirol
Einfach QR-Code scannen und downloaden.

(an den Wegweisern anbracht)
Sie befinden sich auf Trails und Kreuzungen und bekommen wichtige Informationen zu deinem Standort.
..... Wegweiser-Nummer
..... Alpinnotruf (Bergrettung)
..... Internationaler Notruf

Öffnungszeiten:
13. Juni bis 11. Oktober 2026,
täglich von 8.00 bis 17.00 Uhr

Infos & Anmeldung:
Tel. +43/5476/53077-10
bikeschule@bikepark-sf.at

Weitere Infos:



Die Bikeschule befindet sich direkt beim Bikepark Serfaus-Fiss-Ladis. Egal ob Einsteiger oder fortgeschrittener Biker – hier ist für jedes Können-Niveau etwas dabei. Ausgebildete Mountainbike-Guides helfen dir, Schritt für Schritt deine Fahrtechnik zu verbessern und zeigen dir von richtigem Bremsen über Grundposition bis hin zu Kurven- und Abfahrtstechniken alles, was du brauchst, um immer präziser und perfekter die Strecken und Hindernisse im Bikepark und Singletrails zu meistern. Die Kurse werden individuell an die Bedürfnisse der Teilnehmerinnen angepasst. Egal mit welchen Ansprüchen du kommst, die verschiedenen Kurse werden dich weiterbringen. Aber nicht nur Trails und Bikepark stehen auf dem Programm, wir kennen die besten Touren im Gebiet mit den schönsten Aussichtspunkten und Hütten zum gemütlichen Einkehren. Das Tourenangebot wird individuell auf dich angepasst.

Wir empfehlen, die Kurse im Voraus zu buchen, da wir die Verfügbarkeiten unter der Woche nicht garantieren können. Vor Kursbeginn, bitten wir dich, bis zu 30 Minuten früher einzustreichen. Dies ist für die Anpassung der Ausrüstung sowie für die Abholung der Tickets notwendig. Aufgrund der Verfügbarkeit ist es empfehlenswert, die erforderliche Ausrüstung im Voraus zu buchen.

KURSE

Alle Kurse: Guide only. Bike-Tickets nicht inkludiert. Ab 3 Teilnehmern. 10% Rabatt auf Verleih während der Kursdauer. Siehe Verleih-Preise rechts.

Kategorie	Alter	Dauer	Inhalt	Preis	Preis
Eichhörnchen (+)	4 - 6 Jahre	1 Stunde	Im Vordergrund steht der Spaß am Fahrradfahren mit ersten Brems- und Kurven-Übungen.	28,50	27,50
Füchse	6 - 7 Jahre	1,5 Stunden	In der Ebene und im Pumptrack trainieren wir die Grundlagen, um den ersten kleinen Trail meistern zu können.	42,00	39,00
Füchse +	6 - 7 Jahre	2 Stunden	Nach dem Füchse Kurs (Voraussetzung) geht es steil bergauf und wir meistern unseren ersten blauen Trail.	57,00	51,50
Gämsen grün	8 - 11 Jahre	3 Stunden	Nach den ersten Übungen und Trainingsstrecken geht es auf unseren ersten blauen Trail.	70,50	64,00
Gämsen blau	8 - 11 Jahre	3 Stunden	Nach dem Gämsen Kurs grün (Voraussetzung) feilen wir an unserer Technik für mehr Flow und Spaß auf dem Trail.	70,50	64,00
Gämsen rot	8 - 11 Jahre	3 Stunden	Nach dem Gämsen Kurs blau (Voraussetzung) verfeinern wir die Technik und Linienwahl und meistern größere Hindernisse.	70,50	64,00
Gämsen Camp (3 Könnertufen)	8 - 11 Jahre	3 Tage je 3 Stunden	Fahrttechnik-Training je nach Fahrlevel (Blau, Rot, Schwarz).	195,00	176,00
Youngster grün	12 - 15 Jahre	3 Stunden	Nach den ersten Übungen und Trainingsstrecken geht es auf unseren ersten blauen Trail.	70,50	64,00
Youngster blau	12 - 15 Jahre	3 Stunden	Nach dem Youngster Kurs grün (Voraussetzung) feilen wir an unserer Technik für mehr Flow und Spaß auf dem Trail.	70,50	64,00
Youngster rot	12 - 15 Jahre	3 Stunden	Nach dem Youngster Kurs blau (Voraussetzung) verfeinern wir die Technik und Linienwahl und meistern größere Hindernisse.	70,50	64,00
Youngster Camp (3 Könnertufen)	12 - 15 Jahre	3 Tage je 3 Stunden	Fahrttechnik-Training je nach Fahrlevel (Blau, Rot, Schwarz).	195,00	176,00

Erwachsene / ab 16 Jahre					
Trail Start	3 Stunden	Einsteigerkurs, Übungsgelände und Singletails.	120,00	110,00	
Trail Control	3 Stunden	Übungsgelände, Technikverbesserung auf blauen & roten Trails.	120,00	110,00	
Trail Pro	3 Stunden	Technisch anspruchsvolle Trails, Jumps & Drops.	120,00	110,00	
Women's Camp & Men's Camp	3 Tage	19.06. - 21.06.2026 / 11.09. - 13.09.2026	325,00	290,00	
Women's Workshops	1 Tag	9.30 - 16.30 Uhr. Lernen vom Profi unter Frauen. Für Einsteiger & Fortgeschrittene.	135,00	125,00	
Specials					
Trail Day	5 Stunden plus 1 Stunde MP	Ein Tag auf dem Trail für fortgeschrittene BikerInnen.	110,00	99,00	
Early Ride	4 Stunden	Erste Spur für Biker, als Erster auf dem Frommestrail, inklusive Frühstück.	120,00	110,00	

Privatkurse					
Individuell gestaltbare Kurse, von Touren bis Fahrtechnik alles möglich. Termine nach Vereinbarung.	1 Stunde	99,50	88,00		
	2 Stunden	183,50	162,50		
	3 Stunden	273,00	237,00		
	4 Stunden	351,50	311,50		
	5 Stunden	424,50	393,00		
3 Personen inklusive, Guide only, ohne Biketickets, ohne Ausrüstung.	jede weitere Person	32,50	24,00		



PREISE BIKE-TICKETS

Preise mit Super Sommer Card.
Die Super Sommer Card erhalten alle Gäste, die in Serfaus-Fiss-Ladis in einem Partnerbetrieb wohnen und dort ordnungsgemäß gemeldet sind, für die Dauer ihres Aufenthaltes.

All-Mountain-Bike-Ticket

	Erwachsene		Jugend Jhg. 2007-2010		Kinder Jhg. 2011-2019	
	1 Tag	1/2 Tag	1 Tag	1/2 Tag	1 Tag	1/2 Tag
Bergfahrt mit Rad	32,50	15,00	26,50	12,50	18,00	8,00
4 Stunden (nur Bikepark)	51,50	45,00	41,50	33,50	26,00	22,50
Verlängerung (4h - 1 Tag)	15,00	14,50	12,50	11,00	10,00	8,00
1/2 Tag (ab 11.30 Uhr)	51,50	45,00	41,50	33,50	26,00	22,50
1 Tag	60,00	53,00	47,00	40,50	31,00	28,50
2 Tage	114,50	99,50	91,00	76,50	58,00	51,00
3 in 7 Tagen (Name)	156,00	136,00	125,00	103,00	78,50	68,00
4 in 7 Tagen (Name)	198,00	168,50	154,00	127,50	99,50	85,00
5 in 7 Tagen (Name)	233,50	198,00	184,50	150,50	117,50	99,50
6 in 7 Tagen (Name)	268,00	227,50	214,00	172,50	134,50	114,50
Saisonkarte (Name+Foto)	445,00	445,00	367,50	367,50	236,5	236,50

Das All-Mountain-Bike-Ticket gilt für den Bikepark sowie alle Trails in der Region. Unbeschränkte Fahrten inkl. Biketransport auf folgenden Bahnen: Sonnenbahn Ladis-Fiss, Schönbachbahn i. u. K. Almabn, Alpkopfbahn, Kampeidellbahn, Ladinabahn, Sunliner und Waldbahn. Kein Bikertransport mit Möserbahn möglich. Die Nutzung des Parcours bei der Talstation der Waldbahn ist kostenlos.

Gravity Card
Saisonkarte für 30 europäische Bikeparks.
Gültigkeit: 04.04. - 08.11.2026
Betriebszeiten beachten!

Erw.	Jugend*	Kinder*
680,00	510,00	340,00

* Jugend Jhg. 2007-2009, Kinder Jhg. 2010-2019. Infos unter gravity-card.com

BIKESHOP & -VERLEIH

Der Bikeshop direkt an der Talstation der Waldbahn bietet alles rund um den Gravity-Sport. Test- und Verleihbikes des exklusiven Bikepark-Partners ProPin warten darauf, von dir die Trails hinuntergejagt zu werden. Mit den Freeride-Kids-Bikes „Friedrich 20“ und „Yuma 24“ stehen auch Rider speziell für die jungen Talente zur Verfügung. Für den Kids Park stehen sowohl 20- als auch 16-Zoll-Bikes und Laufräder (Push-Bikes) bereit. Neben den Bikes findest du im gut sortierten Shop von der Schutzkleidung bis hin zu den Bremsbelägen alles, was du für einen guten Freeride-Tag benötigst.

Hilf dir die richtigen Infos:
Im Bikeshop erfährst du alles, was du über den Park wissen solltest. Infos zu den Strecken, zum Camp- und Kursangebot und den einen oder anderen Tipp von fachkundigen Bikepark- & Freeride-Guides. Außerhalb von unserem Bikeschopgebäude gibt es ab diesem Sommer ein neues Bikeschulbüro, in dem sich unsere Gäste über Camp- und Kursangebote informieren sowie Tipps von Guides erhalten können.

Öffnungszeiten:
Täglich von 8.30 bis 17.30 Uhr
Tel. +43/5476/53077-20
info@bikepark-sf.at

Preise Verleih 1

Bikes: Downhill/Enduro	Bikes DH/ED	24" Jugend-Freeridebike	Kinder-MTB 16/20/24"			
1/2 Tag	83,00	78,00	45,00	43,00	21,00	20,00
1 Tag	109,00	102,00	60,50	57,00	34,00	33,00
2 Tage	204,00	192,00	112,00	105,50	65,00	60,00
3 Tage	295,00	279,00	158,00	148,50		
4 Tage	370,00	350,00	195,00	187,00		
5 Tage	420,00	398,00	226,00	213,50		
Dirtbikes 1		29,00	1/2 Tag	25,00	1/2 Tag	
SFL Laufräder (max. 2h)		11,00	Depot			

Bike + Schutzausrüstung				
1/2 Tag	101,00	93,30	63,00	68,30
1 Tag	125,00	115,30	76,50	71,30
2 Tage	230,00	218,00	136,00	135,50
3 Tage	335,00	317,00	191,00	181,50
4 Tage	421,00	399,50	242,00	229,00
5 Tage	472,00	448,00	272,00	259,50

nur Schutzausrüstung	19,00 pro Tag	18,00 pro Tag
nur Helm	11,00 pro Tag	11,00 pro Tag

1. 10% Rabatt auf Verleih während Kursen in der Bikeschule Serfaus-Fiss-Ladis. Versicherung (optional): Gegen einen Aufpreis von 10% des jeweiligen Verleihspreises sind Schäden bis 50€ versichert.
2. Kinder-MTB und Laufräder dürfen nur für Kids Park & Pumptrack verwendet werden.
3. Dirtbikes dürfen nicht auf den Bikeparktrails benutzt werden.

Allgemeine Informationen:
Alle Tarife in Euro und inkl. MwSt. – Preisänderungen vorbehalten!
KeyCard-Zutritt ist berührunglos. Kinder dürfen Singletails nur in Begleitung eines Erwachsenen (über 18 Jahre) benutzen.
Die Begleitperson hat die Aufsichtspflicht gegenüber dem Kind und muss auch die Ausrüstung des Kindes kontrollieren.

Inhalt/Konzept/Gestaltung:
Tourismverband Serfaus-Fiss-Ladis
Gönsackerweg 2, 6534 Serfaus
info@serfaus-fiss-ladis.at
www.serfaus-fiss-ladis.at

Bikepark Serfaus-Fiss-Ladis
Fisser Straße 50, 6533 Fiss
info@bikepark-sf.at
www.bike-sf.at

Fotos: Manuel Kokkeder | Rene Rogal | Fabian Schirg | Raphael Pöhnm
Druck: Druckerei Seebacher, Hermagor
Die Informationen wurden mit viel Sorgfalt zusammengestellt. Änderungen sind immer möglich. Sie fallen jedoch nicht unter die Verantwortlichkeit des Herausgebers.

SICHERHEIT

Tipps

Tipps für Bikepark-Neulinge:
Wenn du zum ersten Mal in einem Bikepark unterwegs bist, empfehlen wir, einen Bikeguide zu buchen. Er wird dich behutsam an alle Herausforderungen heranführen und dir alles erklären, was du wissen musst.

Tipps für erfahrene Bikepark-Nutzer:
Taste dich an die Trails und Strecken heran. Wir empfehlen für den 1. Run den Milky Way (1), für den 2. Run vom Milky Way auf die Vuelta (2), dann die Morning Glory (3) und im mittleren Teil wieder zurück auf den Milky Way.
Bevor du dich auf die roten Strecken wagst, sollten alle blauen Trails für dich easy zu meistern sein.

Pre-Ride

Wärme dich ausreichend auf und erkunde den Trail in gemütlichem Tempo.

Re-Ride

Wiederholte Fahrten auf demselben Trail, das gibt Sicherheit und du lernst dabei den Trail und deine Ausrüstung genauer kennen.

Free-Ride

Klein anfangen und Schritt für Schritt an größere Herausforderungen herantasten.

BENÖTIGTE AUSTRÜSTUNG

Es ist nur erlaubt, den Bikepark mit folgender Ausrüstung zu befahren.



NOTFALLETIKETTEN

Bitte Notfallerkennungen beachten. Sie befinden sich auf Trails und Kreuzungen und beinhalten wichtige Informationen zu deinem Standort, falls mal etwas schief geht.

+43/5476/53077-25

Notfall-App der Bergrettung Tirol.
Einfach QR-Code scannen und downloaden.



STRECKEN

Easy
Ideal geeignet für Einsteiger und Familien mit MTB-Erfahrung versprechen die blau markierten „Easy Trails“. Viel Spaß bei der Abfahrt.

- 1 Milky Way (3.000 m)
- 2 Vuelta (170 m)
- 3 Morning Glory (750 m)

Medium

Die rot markierten Strecken sind perfekt für Fortgeschrittene. Aufgepeppt mit weiteren Sprüngen und steilen Anlegern versprechen diese den puren Freeride Spaß.

- 11 Strada del Sole (2.805 m)
- 12 Supernatural (610 m)
- 13 Freeride-Trail (370 m)
- 14 Supernatural 2.0 (1.850 m)

Expert

Die schwarz gekennzeichneten Strecken sind der Tummelplatz für die Experten. Wurzelteppiche, Sprünge, Steinfelder, Drops und andere Herausforderungen. Das steile Gelände bringt Action und Spannung für versierte Biker.

- 21 Hill Bill (2.450 m)
- 22 Downhillstrecke (1.480 m)

— Easy Option	Schwierigkeit Obstacles:
— Medium Option	↓ Leicht
— Expert Option	↕ Mittel
— North Shore	⬆️ Schwer

RICHTLINIE DER STRECKEN

BEGINNER	
1	MILKY WAY
2	VUELTA
3	MORNING GLORY
MEDIUM	
12	SUPERNATURAL
11	STRADA DEL SOLE
13	FREERIDE
14	SUPERNATURAL 2.0
EXPERT	
22	DOWNHILL
21	HILL BILL

UNTERE ZONE

T Training Area

Mehrere Hindernisse mit geringem Schwierigkeitsgrad stehen zur Verfügung, um sich für die bevorstehenden Abfahrten aufzuwärmen. Dieser Bereich eignet sich zudem für verschiedene Geschicklichkeits- und Balanceübungen.

S Slopestyle

Hier gibt es Sprünge und Hindernisse in verschiedenen Schwierigkeitsgraden zu überwinden.

P Pumptrack

Hier geht es darum, der Schnellere zu sein oder möglichst viele Runden ohne Pedalieren zu schaffen und kreative Kombinationen zu entdecken. Spielerisch lassen sich Fahrtechnik und „Pumptrack Skills“ verbessern.

K Kids Park

Während sich die „Großen“ auf den zahlreichen Strecken im Bereich der Waldbahn austoben, bietet der Kids Park im Talstationbereich Bike-Spaß für die ganz Kleinen.



Legende

- P Parkplatz gebührenpflichtig
- I Imbiss, Kiosk
- B Bikeshop/Verleih
- B Bikeshop-Station
- L Ladestation
- T Training Area
- S Slopestyle
- P Pumptrack
- K Kids Park

- leicht
- mittel
- schwer
- Forstweg

INFOBOX

Öffnungszeiten Bikepark:
Vom 14. Juni bis 19. Oktober 2025,
täglich von 9.00 bis 17.00 Uhr.

Nähere Informationen Bikepark:
Tel. +43/5476/53077-20
bikepark-sf.at
info@bikepark-sf.at

Tourismverband Serfaus-Fiss-Ladis:
Tel. +43/5476/6239
Fax +43/5476/6813
serfaus-fiss-ladis.at
info@serfaus-fiss-ladis.at

Willkommen im Bikepark Serfaus-Fiss-Ladis
Unser Bikepark ist einer der größten in Tirol und besticht durch besonders gut gewartete Trails, sowohl für Einsteiger, geübte Freerider als auch erfahrene Downhiller. Egal ob du gemütlich durch den Wald cruisen willst, auf Airtime und die speedigen Freeride-Strecken fliegst oder auf weitgehend naturbelassene Trails stehst, hier findest du alles, was das Gravity-Heart begehrt! Und damit auch die Kräfte nicht verlassen, gibt es in der Chill Area leckere Imbisse, um die Batterien wieder aufzuladen!

BIKEPARK-REGELN

Die Nutzung des Bikeparks birgt gewisse Risiken, auch wenn diese mit gesundem Menschenverstand und der Befolgung einiger einfacher Regeln verringert werden können.

Um die Sicherheit und den Spaß für alle Bergnutzer zu gewährleisten, bitten wir dich, folgende Regeln zu beachten:

- Im Bikepark gilt eine **Helm- und Knieprotektoren-Pflicht**. Weitere Schutzausrüstung sowie Fullfacehelm wird empfohlen.
- Fahre nur mit einem für den Bikepark geeigneten und gewarteten Mountainbike.
- Das Befahren des Bikeparks ist nur mit einem gültigen **Bikeparkticket** erlaubt. Kinder unter 10 Jahren nur in Begleitung eines Erwachsenen, 10 - 16 Jahre nur mit Einverständniserklärung.
- Das **Fahren abseits der Strecke ist strengstens verboten**.
- Bergaufschleben oder Bergauffahren auf den Trails verboten.

Vor dem Befahren der Trails muss das Risiko eingeschätzt und eine **Besichtigungsfahrt** gemacht werden. Fasse dein Abfahrts tempo an dein Können und an die Streckeneigenschaften an.

- Jeder Radfahrer muss sich so verhalten, dass er **keinen anderen gefährdet oder schädigt**.
- Das Befahren mit **Kindersitz und Anhängern** ist auf allen Trails **nicht erlaubt**.
- Streckensperren sind zu beachten**. Den Anweisungen des Personals ist **unbedingt Folge zu leisten**.
- Achte auf andere Bergnutzer und auf Tiere**, die sich im Gelände frei bewegen.

Das Befahren der Strecken und Zonen im Bikepark erfolgt auf eigene Gefahr. Als Biker übst du deinen Sport auf eigenes Risiko aus. Du bist dir bewusst, dass dieser Sport auch mit ungewöhnlichen Risiken verbunden ist und verfügt deshalb über eine persönliche Unfallversicherung und eine Privathaftpflichtversicherung für Schäden gegenüber Dritten. Der Betreiber haftet – mit Ausnahme von Personenschäden – nicht für Schäden, soweit die Schäden nicht auf einem vorsätzlichen oder grob fahrlässigen Verhalten des Betreibers des Bikeparks, deren gesetzlichen Vertretern oder deren Erfüllungsgehilfen beruhen und das schadensverursachende Verhalten nicht die den Betreiber des Bikeparks aus dem abgeschlossenen Vertrag treffenden Hauptpflichten betrifft. Dieser Haftungsausschluss gilt nicht für gänzlich unvorhersehbare oder atypische Schäden, mit denen der Benutzer nicht rechnen konnte.

Hinweis:
Teilstrecken können aufgrund von Wartungsarbeiten gesperrt sein.

Sommer 2026

BIKEPARK
SERFAUS. FISS. LADIS.

Bikepark.
We are Family.®

+43/5476/53077-25

Official Gravity Card
UNLIMITED TRAILS ONE TICKET

bikepark-sf.at

Serfaus-Fiss-Ladis